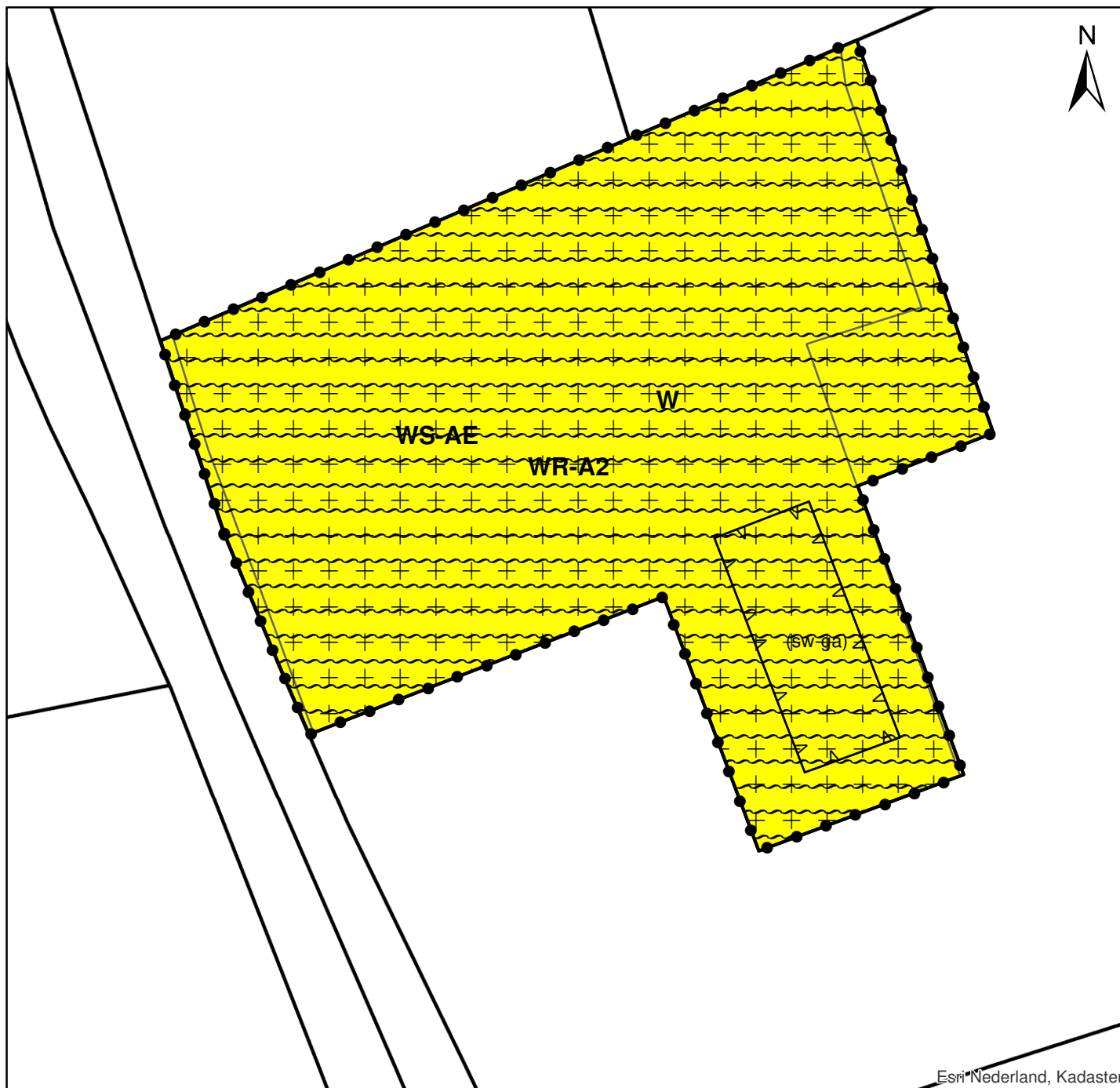







VERBEELDING LOONSE MOLENSTRAAT 10 TE LOON OP ZAND







Verklaringen

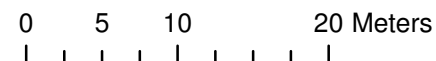
-  Kadastrale ondergrond
-  Plangebied

Bestemmingen

-  Wonen - 1
-  Waarde - Archeologie 2
-  Waterstaat - Attentiegebied EHS

Aanduidingen

-  specifieke vorm van wonen - groepsaccommodatie
-  overige zone - bebouwingsconcentratie
-  overige zone - beperkingen veehouderij
-  overige zone - groenblauwe mantel



NL.IMRO.0809.BPLoonseMolenstr10-ON01
Bestemmingsplan : Loonse Molenstraat 10 te
Loon op Zand
Gemeente : Loon op Zand
Status : Ontwerp
Datum : Januari 2018
Schaal : 1:500
Formaat : A4



Witvrouwenbergweg 12
5711 CN Someren
T: 0493 - 471777
I: www.crijns-rentmeesters.nl